

**МИНИСТЕРСТВО НАУКИ И ВЫСШЕГО ОБРАЗОВАНИЯ
РОССИЙСКОЙ ФЕДЕРАЦИИ**
**Федеральное государственное бюджетное образовательное учреждение
высшего образования**
«ДАГЕСТАНСКИЙ ГОСУДАРСТВЕННЫЙ УНИВЕРСИТЕТ»

Филиал в г. Хасавюрте

РАБОЧАЯ ПРОГРАММА УЧЕБНОЙ ДИСЦИПЛИНЫ

ОУДп.02 География

Специальность
40.02.04 Юриспруденция

Обучение: *по программе базовой подготовки*

Уровень образования, на базе *Основное общее образование* которого
осваивается ОП ПССЗ:

Квалификация: *Юрист*

Направленность: *Юрист в сфере социального
обеспечения*

Форма обучения *Очная, заочная*

Рабочая программа общеобразовательной дисциплины ОУДп.02 «Географии» разработана на основе требования Федерального государственного образовательного стандарта среднего общего образования (ФГОС СОО) - Приказ Минобрнауки России от 17 мая 2012 г. №413 Федерального государственного образовательного стандарта среднего профессионального образования (ФГОС СПО) по специальности 40.02.04 Юриспруденция.

- Приказ Минпросвещения России 27.10.2023 №798 для реализации основной профессиональной образовательной программы СПО на базе основного общего образования с получением среднего общего образования.


Организация-разработчик: Филиал Федерального государственного бюджетного образовательного учреждения высшего образования «Дагестанский государственный университет» г. Хасавюрте.

Разработчик: преподаватель кафедры гуманитарных естественнонаучных дисциплин, Мусаева Элиза Исаковна.

Рабочая программа дисциплины одобрена:


На заседании кафедры гуманитарных и естественнонаучных дисциплин филиала ДГУ в г. Хасавюрте

Протокол № 7 от 27.03.2025 года

Зав. Кафедрой  Р.М. Разаков

На заседании учебно-методической комиссии филиала ДГУ в г. Хасавюрте

Протокол №7 от 27 .03.2025 года

Председатель  Д.Х. Дадаев

СОДЕРЖАНИЕ:

1. ПОЯСНИТЕЛЬНАЯ ЗАПИСКА.	
1.1. Область применения программы учебной дисциплины	
2. ОБЩАЯ ХАРАКТЕРИСТИКА УЧЕБНОЙ ДИСЦИПЛИНЫ.	
3. МЕСТО УЧЕБНОЙ ДИСЦИПЛИНЫ В УЧЕБНОМ ПЛАНЕ	
4. РЕЗУЛЬТАТЫ ОСОВОЕНИЯ УЧЕБНОЙ ДИСЦИПЛИНЫ (личностные, метапредметные и предметные результаты освоения учебной дисциплины)	
5. СОДЕРЖАНИЕ	УЧЕБНОЙ
ДИСЦИПЛИНЫ	
6. ТЕМАТИЧЕСКОЕ ПЛАНИРОВАНИЕ	
7. УЧЕБНО-МЕТОДИЧЕСКОЕ И МАТЕРИАЛЬНО- ТЕХНИЧЕСКОЕ ОБЕСПЕЧЕНИЕ ПРОГРАММЫ	УЧЕБНОЙ
ДИСЦИПЛИНЫ	7.2 МАТЕРИАЛЬНО-ТЕХНИЧЕСКОЕ
ОБЕСПЕЧЕНИЕ	

1. ПОЯСНИТЕЛЬНАЯ ЗАПИСКА.

1.1. Область применения программы учебной дисциплины

Общеобразовательная учебная дисциплина «География» изучается в Колледже в филиале ДГУ, реализующем программу среднего общего образования в пределах освоения основной профессиональной образовательной программы на базе основного общего образования при подготовке специалистов среднего звена.

Программа по учебной дисциплине «География» углубленный уровень (далее география) на уровне среднего общего образования разработана на основе Федерального закона от 29.12.2012 № 273-ФЗ «Об образовании в Российской Федерации», ФГОС СОО, ФГОС СПО и положений федеральной основной общеобразовательной программы среднего общего образования с учетом получаемой специальности» и основных положений федеральной рабочей программы воспитания.

1.2. Цели и задачи учебной дисциплины:

В основу содержания Географии положено изучение единого и одновременно многополярного мира, глобализации мирового развития, фокусирования на формировании у обучающихся целостного представления о роли России в современном мире.

Содержание программы общеобразовательной дисциплины «География» направлено на достижение следующих целей: воспитание чувства патриотизма, взаимопонимания с другими народами, уважения культуры разных стран и регионов мира, ценностных ориентаций личности посредством ознакомления с важнейшими проблемами современности, с ролью России как составной части мирового сообщества; воспитание экологической культуры на основе приобретения знаний о взаимосвязи природы, населения и хозяйства на глобальном, региональном и локальном уровнях и формирование ценностного отношения к проблемам взаимодействия человека и общества; формирование системы географических знаний как компонента научной картины мира, завершение формирования основ географической культуры; развитие познавательных интересов, навыков самопознания, интеллектуальных и творческих способностей в процессе овладения комплексом географических знаний и умений, направленных на использование их в реальной действительности; приобретение опыта разнообразной деятельности, направленной на достижение целей устойчивого развития.

2. ОБЩАЯ ХАРАКТЕРИСТИКА УЧЕБНОЙ ДИСЦИПЛИНЫ.

В рабочей программе углублённого уровня географии обеспечивается преемственность программы основного общего образования, в том числе в формировании основных видов учебной деятельности. Обучающиеся получают возможность углубить знания основ географических наук, приобретённые при изучении географии на уровне основного общего образования: знания о природе Земли, которые будут способствовать развитию представлений о целостности географического пространства как иерархии взаимосвязанных природнообщественных территориальных систем; освоить необходимые в современном мире знания экономической и социальной географии мира и сформировать умения их применять, а также овладеть методами географических исследований, использовать их для решения практико-ориентированных задач. Обучающиеся получают навыки самостоятельного оценивания уровня безопасности окружающей среды, адаптации к изменению её условий, оценивания географических факторов, определяющих сущность и динамику важнейших природных, социально-экономических объектов, процессов, явлений и экологических процессов.

Содержание географического образования на уровне среднего общего образования должно учитывать факторы устойчивого развития, постиндустриализации и информатизации мировой экономики.

В основу содержания учебного предмета положено изучение географической среды для жизни и деятельности человека и общества с позиций взаимозависимого и единого мира, фокусирование на формировании у обучающихся целостного представления о роли России в современном мире. Главными факторами, определяющими содержательную часть курса, явились интегративность и междисциплинарность системы географических наук, их экологизация, гуманизация и практико-ориентированность. Это позволило более чётко представить географические аспекты происходящих в современном мире геополитических, межнациональных и межгосударственных, социокультурных, социально-экономических, геоэкологических событий и процессов, возможность дальнейшей специализации обучающихся в области географических наук.

Содержание программы углублённого уровня среднего общего образования по географии отражает взаимосвязь и взаимообусловленность природных, социально-экономических процессов и явлений, ориентируется на потребности с одной стороны, в географической грамотности населения, с другой – в подготовке будущих специалистов различного географического профиля. В программе предусмотрены актуализация и углубление знаний по географии России, в том числе о социально-экономических, экологических проблемах, возможных способах их решения, овладение новыми видами деятельности. Россия

рассматривается как часть мирового сообщества, в контексте мировых тенденций в сравнении с другими странами и регионами. Углублённый уровень изучения предмета обеспечивается за счёт: более глубокого изучения фактологического и теоретического материала, в том числе закономерностей, причинно-следственных связей географических процессов и явлений, изучавшихся на уровне основного общего образования; включения нового фактологического и теоретического материала, необходимого для формирования более полного представления об особенностях развития современного мирового хозяйства и его отдельных отраслей, демографических, природных процессов и процессов взаимодействия природы и общества; повышения уровня самостоятельности обучающихся за счёт расширения набора факторов, которые нужно принимать во внимание при осуществлении таких видов деятельности, как сравнение, объяснение, оценка с разных точек зрения, принятие решений при реализации задач; включения новых активных видов деятельности, соответствующих целям изучения предмета «География».

Изучение географии на углублённом уровне должно предоставить обучающимся возможность для продолжения образования по направлениям подготовки (специальностям), связанным с физической географией, общественной географией, картографией, а также смежным с ними (экология, природопользование, землеустройство, геология, демография, урбанистика) и другим профильным специальностям.

При изучении географии на углублённом уровне важно использование межпредметных связей с историей, обществознанием, физикой, химией, биологией и другими учебными предметами.

3. МЕСТО УЧЕБНОЙ ДИСЦИПЛИНЫ В УЧЕБНОМ ПЛАНЕ

Учебная дисциплина «География» является учебным предметом из обязательной предметной области «Общественно-научные предметы» ФГОС среднего общего образования. В колледже ДГУ, реализующем образовательную программу среднего общего образования в пределах освоения ОПОП СПО на базе основного общего образования, учебная дисциплина «География» изучается в общеобразовательном цикле учебного плана ОПОП СПО на базе основного общего образования с получением среднего общего образования (ППССЗ). В учебных планах ППССЗ место учебной дисциплины «География» — в составе профильных учебных дисциплин, формируемых из обязательных предметных областей ФГОС среднего общего образования, для специальности СПО 40.02.04 - «Юриспруденция».

4. РЕЗУЛЬТАТЫ ОСОВОЕНИЯ УЧЕБНОЙ ДИСЦИПЛИНЫ (личностные, метапредметные и предметные результаты освоения учебной дисциплины)

ЛИЧНОСТНЫЕ РЕЗУЛЬТАТЫ

Личностные результаты освоения программы обучающимися должны отражать готовность и способность обучающихся руководствоваться сформированной внутренней позицией личности, системой ценностных ориентаций и позитивных внутренних убеждений, соответствующих традиционным ценностям российского общества, расширение жизненного опыта и опыта деятельности в процессе реализации основных направлений воспитательной деятельности.

В результате изучения географии на уровне среднего общего образования у обучающегося будут сформированы следующие личностные результаты:

1) гражданского воспитания:

сформированность гражданской позиции обучающегося как активного и ответственного члена российского общества;

осознание своих конституционных прав и обязанностей, уважение закона и правопорядка;

принятие традиционных национальных, общечеловеческих гуманистических и демократических ценностей; готовность противостоять идеологии экстремизма, национализма, ксенофобии, дискриминации по социальным, религиозным, расовым, национальным признакам;

готовность вести совместную деятельность в интересах гражданского общества, участвовать в самоуправлении в образовательной организации;

умение взаимодействовать с социальными институтами в соответствии с их функциями и назначением; готовность к гуманитарной и волонтерской деятельности.

2) патриотического воспитания:

сформированность российской гражданской идентичности, патриотизма, уважения к своему народу, чувства ответственности перед Родиной, гордости за свой край, свою Родину, свой язык и культуру, прошлое и настоящее многонационального народа России;

ценностное отношение к государственным символам, историческому и природному наследию, памятникам, традициям народов России; достижениям России в науке, искусстве, спорте, технологиях, труде;

идейная убежденность, готовность к служению и защите Отечества, ответственность за его судьбу.

3) духовно-нравственного воспитания: осознание духовных ценностей
русского народа; сформированность нравственного сознания, этического
поведения;

способность оценивать ситуацию и принимать осознанные решения, ориентируясь
на морально-нравственные нормы и ценности;

осознание личного вклада в построение устойчивого будущего на основе
формирования элементов географической и экологической культуры;
ответственное отношение к своим родителям, созданию семьи на основе
осознанного принятия ценностей семейной жизни в соответствии с традициями
народов России.

4) эстетического воспитания:

эстетическое отношение к миру, включая эстетику природных и
историкокультурных объектов родного края, своей страны, быта, научного и
технического творчества, спорта, труда, общественных отношений; способность
воспринимать различные виды искусства, традиции и творчество своего и других
народов, ощущать эмоциональное воздействие искусства; убежденность в
значимости для личности и общества отечественного и мирового искусства,
этнических культурных традиций и народного творчества; готовность к
самовыражению в разных видах искусства, стремление проявлять качества
творческой личности.

5) физического воспитания: сформированность здорового и безопасного
образ жизни, в том числе безопасного поведения в природной среде,
ответственного отношения к своему здоровью;

потребность в физическом совершенствовании, занятиях
спортивно- оздоровительной деятельностью; активное неприятие вредных
привычек и иных форм причинения вреда физическому и психическому здоровью.

6) трудового воспитания:

готовность к труду, осознание ценности мастерства, трудолюбие; готовность к
активной деятельности технологической и социальной

направленности, способность инициировать, планировать и самостоятельно
выполнять такую деятельность;

интерес к различным сферам профессиональной деятельности в области
географических наук, умение совершать осознанный выбор будущей профессии
и реализовывать собственные жизненные планы;

готовность и способность к образованию и самообразованию на протяжении всей
жизни.

7) экологического воспитания:

сформированность экологической культуры, понимание влияния социальноэкономических процессов на состояние природной и социальной среды, осознание глобального характера экологических проблем и географических особенностей их проявления;

планирование и осуществление действий в окружающей среде на основе знания целей устойчивого развития человечества;

активное неприятие действий, приносящих вред окружающей среде; умение прогнозировать, в том числе на основе применения географических знаний, неблагоприятные экологические последствия предпринимаемых действий, предотвращать их; расширение опыта деятельности экологической направленности.

8) ценности научного познания:

сформированность мировоззрения, соответствующего современному уровню развития географических наук и общественной практики, основанного на диалоге культур, способствующего осознанию своего места в поликультурном мире;

совершенствование языковой и читательской культуры как средства взаимодействия между людьми и познания мира для применения различных источников географической информации в решении учебных и (или) практикоориентированных задач; осознание ценности научной деятельности, готовность осуществлять проектную и исследовательскую деятельность в географических науках индивидуально и в группе.

МЕТАПРЕДМЕТНЫЕ РЕЗУЛЬТАТЫ

В результате изучения географии на уровне среднего общего образования у обучающегося будут сформированы познавательные универсальные учебные действия, коммуникативные универсальные учебные действия, регулятивные универсальные учебные действия, совместная деятельность.

Познавательные универсальные учебные действия

Базовые логические действия

- Устанавливать существенный признак или основания для сравнения, классификации и обобщения
- Выявлять закономерности и противоречия в рассматриваемых явлениях
- Самостоятельно формулировать и актуализировать проблему, рассматривать ее всесторонне;
- определять цели деятельности, задавать параметры и критерии их достижения
 - Вносить коррективы в деятельность, оценивать соответствие результатов целям, оценивать риски последствий деятельности
- Развивать креативное мышление при решении жизненных проблем

Базовые исследовательские действия

- Владеть навыками учебно-исследовательской и проектной деятельности, навыками разрешения проблем
- Овладение видами деятельности по получению нового знания, его интерпретации, преобразованию и применению в различных учебных ситуациях, в том числе при создании учебных и социальных проектов
- Формирование научного типа мышления, владение научной терминологией, ключевыми понятиями и методами
- Выявлять причинно-следственные связи и актуализировать задачу, выдвигать гипотезу ее решения, находить аргументы для доказательства своих утверждений, задавать параметры и критерии решения
- Анализировать полученные в ходе решения задачи результаты, критически оценивать их достоверность, прогнозировать изменение в новых условиях • Уметь переносить знания в познавательную и практическую области жизнедеятельности;
- уметь интегрировать знания из разных предметных областей;
- осуществлять целенаправленный поиск переноса средств и способов действия в профессиональную среду
- Способность и готовность к самостоятельному поиску методов решения практических задач, применению различных методов познания;
- ставить и формулировать собственные задачи в образовательной деятельности и жизненных ситуациях;
- ставить проблемы и задачи, допускающие альтернативные решения;
- выдвигать новые идеи, предлагать оригинальные подходы и решения; • разрабатывать план решения проблемы с учетом анализа имеющихся материальных и нематериальных ресурсов

Работа с информацией

- Владеть навыками получения информации из источников разных типов, самостоятельно осуществлять поиск, анализ, систематизацию и интерпретацию информации различных видов и форм представления
- Создавать тексты в различных форматах с учетом назначения информации и целевой аудитории, выбирая оптимальную форму представления и визуализации • Оценивать достоверность, легитимность информации, ее соответствие правовым и морально-этическим нормам
- Использовать средства информационных и коммуникационных технологий в решении когнитивных, коммуникативных и организационных задач с соблюдением требований эргономики, техники безопасности, гигиены, ресурсосбережения, правовых и этических норм, норм информационной безопасности

- Владеть навыками распознавания и защиты информации, информационной безопасности личности

Коммуникативные УУД

Общение

- Осуществлять коммуникации во всех сферах жизни;
- владеть различными способами общения и взаимодействия
- Развернуто и логично излагать свою точку зрения с использованием языковых средств
- Аргументированно вести диалог

Регулятивные УУД

Самоорганизация

- Самостоятельно осуществлять познавательную деятельность, выявлять проблемы, ставить и формулировать собственные задачи в образовательной деятельности и жизненных ситуациях;
- давать оценку новым ситуациям
- Самостоятельно составлять план решения проблемы с учетом имеющихся ресурсов, собственных возможностей и предпочтений;
- делать осознанный выбор, аргументировать его, брать ответственность за решение;
- оценивать приобретенный опыт;
- способствовать формированию и проявлению широкой эрудиции в разных областях знаний

Самоконтроль

- Давать оценку новым ситуациям, вносить коррективы в деятельность, оценивать соответствие результатов целям
- Владеть навыками познавательной рефлексии как осознания совершаемых действий и мыслительных процессов, их результатов и оснований;
- использовать приемы рефлексии для оценки ситуации, выбора верного решения;
- уметь оценивать риски и своевременно принимать решения по их снижению • Эмоциональный интеллект, предполагающий сформированность: саморегулирования, включающего самоконтроль, умение принимать ответственность за свое поведение, способность адаптироваться к эмоциональным изменениям и проявлять гибкость, быть открытым новому; внутренней мотивации, включающей стремление к достижению цели и успеху, оптимизм, инициативность, умение действовать, исходя из своих возможностей

ПРЕДМЕТНЫЕ РЕЗУЛЬТАТЫ

К концу обучения обучающийся получит следующие предметные результаты по отдельным темам программы по географии (углубленный уровень):

1) понимание роли и места комплекса географических наук в системе научных дисциплин и в решении современных научных и практических задач: приводить примеры, подтверждающие значимую роль географических наук в достижении целей устойчивого развития;

проявления глобальных проблем, в решении которых принимает участие современная географическая наука на региональном уровне, в странах мира, в том числе и России;

приводить примеры географических прогнозов изменений геосистем разного ранга;

определять задачи, возникающие при решении средствами географических наук глобальных проблем, проявляющихся на различных уровнях;

оценивать возможности и роль географии в решении задач по достижению целей устойчивого развития.

2) освоение и применение системы знаний для вычленения и оценивания географических факторов, определяющих сущность и динамику важнейших природных, социально-экономических процессов и явлений; описывать положение и взаиморасположение географических объектов в пространстве, новую многополярную модель политического мироустройства; называть цели устойчивого развития;

сравнивать особенности компонентов природы, свойств природных процессов и явлений в пределах различных территорий и акваторий мира и России; классифицировать стихийные природные явления;

извлекать и оценивать географическую информацию, представленную в различных источниках, необходимую для подтверждения тех или иных тезисов; определять географические факторы, влияющие на сущность и динамику важнейших природных процессов, в том числе процессов рельефообразования, формирования и изменения климата, изменения уровня Мирового океана, почвообразования, формирования зональных и аazonальных природных комплексов;

освоение и применение системы знаний для выделения и оценивания географических факторов, определяющих сущность и динамику важнейших природных, социально-экономических объектов, процессов, явлений и экологических процессов:

описывать положение и взаиморасположение географических объектов в пространстве, ареалы распространения основных религий;

особенности отраслевой и территориальной структуры мирового хозяйства на разных этапах его развития;

особенности природно-ресурсного капитала, населения и хозяйства изученных стран;

называть составные элементы мирового хозяйства, страны-лидеры по численности населения, по производству основных видов промышленной и сельскохозяйственной продукции, состав важнейших отраслевых и региональных интеграционных группировок, секторы мирового хозяйства, сегменты мирового рынка;

классифицировать ландшафты по заданным основаниям, стихийные природные явления;

вычленять и оценивать географическую информацию, представленную в различных источниках, необходимую для подтверждения тех или иных тезисов;

вычленять географические факторы, определяющие сущность и динамику важнейших природных, социально-экономических объектов, процессов и явлений и экологических процессов, в том числе устанавливать взаимосвязи между значениями показателей рождаемости, смертности, средней ожидаемой продолжительности жизни и возрастной структурой населения, показателями суммарного коэффициента рождаемости и типами воспроизводства населения отдельных стран, особенностями хозяйства отдельных стран и регионов мира и России, факторами производства;

сравнивать структуру экономики стран с различным уровнем социальноэкономического развития, географические аспекты и тенденции развития социально-экономических и геоэкологических объектов, процессов и явлений; объяснять распространение географических объектов, процессов и явлений;

географические особенности территориальной структуры хозяйства отдельных стран, в том числе и России;

причины этноконфессиональных конфликтов, особенности демографической ситуации в России и странах мира;

различия в темпах и уровне урбанизации в странах разных типов социальноэкономического развития;

различия в уровне и качестве жизни населения в отдельных регионах и странах мира;

направления международных миграций;

особенности демографической политики в России и странах мира; особенности размещения населения отдельных стран; международную хозяйственную специализацию стран;

называть составные элементы мирового хозяйства, страны-лидеры по численности населения, по производству основных видов промышленной и сельскохозяйственной продукции, состав важнейших отраслевых и региональных интеграционных группировок;

три сектора мирового хозяйства; сегменты мирового рынка;

классифицировать ландшафты по заданным основаниям; стихийные природные явления;

вычленять и оценивать географическую информацию, представленную в различных источниках, необходимую для подтверждения тех или иных тезисов; оценивать географические факторы, определяющие международную специализацию стран;

природно-ресурсный капитал как фактор, влияющий на развитие отдельных отраслей промышленности и сельского хозяйства, международные миграции как фактор, влияющий на демографическую и социально-экономическую ситуацию в отдельных странах, с использованием различных источников географической информации;

изменения направления международных экономических связей России в новых геополитических условиях;

использовать знания об основных географических закономерностях для определения и сравнения свойств изученных географических объектов, явлений и процессов, в том числе знания о широтной зональности, свойств вод Мирового океана, вод суши, показателей гидроэнергетического потенциала рек; оценивать роль России как крупнейшего поставщика топливно- энергетических и сырьевых ресурсов в мировой экономике, в производстве других важнейших видов промышленной и сельскохозяйственной продукции;

использовать знания об истории развития земной коры для установления последовательности важнейших событий геологической истории Земли; объяснять распространение географических объектов, процессов и явлений, мерзлотных, ледниковых форм рельефа в пределах различных территорий мира и России, особенности образования и распространения тропических ураганов; объяснять географические особенности биоразнообразия;

особенности влияния эндогенных и экзогенных рельефообразующих процессов на рельеф отдельных территорий мира; свойства основных типов почв;

динамику изменения ресурсообеспеченности стран и регионов различными видами природных ресурсов;

географические особенности территориальной структуры хозяйства России; размещение предприятий;

оценивать природно-ресурсный капитал регионов России для развития отдельных отраслей промышленности и сельского хозяйства;

оценивать изменения отраслевой и территориальной структуры хозяйства России; возможности России в развитии прогрессивных технологий; характеризовать политико-географическое положение России; конкурентные преимущества экономики России.

3) сформированность комплекса знаний о целостности географического пространства как иерархии взаимосвязанных природно-общественных территориальных систем: использовать географические знания о природе Земли и России, о населении, хозяйстве мира и России, об особенностях взаимодействия природы и общества для решения учебных и (или) практико-ориентированных задач в контексте реальной жизни, в том числе для установления взаимосвязей между различными элементами геосистем и их изменениями, между особенностями географического положения, природы, населения и хозяйства России (её регионов);

характеризовать связи между нежеланием отдельных стран признавать реальность новой многополярной модели мироустройства и ростом глобальной и региональной нестабильности.

4) владение географической терминологией и системой географических понятий: применять географические понятия: устойчивое развитие, геоинформационные системы, ресурсообеспеченность, денудация и аккумуляция, мерзлотные, ледниковые формы рельефа, водный баланс территории, государственная территория и исключительная экономическая зона, континентальный шельф, политическая карта, государство, политико-географическое положение, монархия, республика, унитарное государство, федеративное государство, демографический взрыв, демографический кризис, суммарный коэффициент рождаемости, расширенное и суженное воспроизводство населения, демографический переход, старение населения, состав населения, структура населения, экономически активное население, индекс человеческого развития (ИЧР), народ, этнос, плотность населения, миграции населения, расселение населения, демографическая политика, субурбанизация, ложная урбанизация, рурбанизация, мегалополисы, глобальные города, развитые и развивающиеся, новые индустриальные, нефтедобывающие страны, мировое хозяйство, международная экономическая интеграция, международная хозяйственная специализация, международное географическое разделение труда, отраслевая и территориальная структура мирового хозяйства, транснациональные корпорации (ТНК), «сланцевая революция», водородная энергетика, «зелёная энергетика», «органическое сельское хозяйство», транспортная система,

«контейнерные мосты», информационная инфраструктура, цепочки добавленной стоимости, глобализация и деглобализация мировой экономики, энергетический переход – для решения учебных и (или) практико-ориентированных задач.

5) владение навыками познавательной, учебно-исследовательской и проектной деятельности, сформированность умений проводить учебные исследования, в том числе с использованием моделирования и проектирования как метода познания природных, социально-экономических и геоэкологических явлений и процессов: самостоятельно выбирать тему;

определять проблему, цели и задачи наблюдения или исследования; формулировать гипотезу;

составлять план наблюдения или исследования;

определять инструментарий (в том числе инструменты геоинформационных систем) для сбора материалов и обработки результатов наблюдения или исследования.

б) сформированность навыков картографической интерпретации природных, социально-экономических и экологических характеристик различных территорий и акваторий: представлять информацию о природе Земли, населении и хозяйстве мира и России в виде карт, картограмм, картодиаграмм. 7) готовность и способность к самостоятельной информационно-познавательной деятельности; владение навыками получения необходимой информации из различных источников и ориентирования в них для критической оценки и интерпретации информации, получаемой из различных источников;

работы с геоинформационными системами: определять и сравнивать по разным источникам информации географические аспекты и тенденции развития природных, социально-экономических и геоэкологических объектов, процессов и явлений;

анализировать и интерпретировать полученные данные, критически их оценивать, формулировать выводы;

оценивать научность аргументации географических прогнозов; использовать геоинформационные системы как источник географической информации, необходимой для изучения особенностей природы Земли;

природы, населения и хозяйства России, взаимосвязей между ними;

представлять в различных формах (графики, таблицы, схемы, диаграммы, карты) информацию об особенностях природы Земли, природы, населения и хозяйства России и отдельных регионов;

использовать различные источники географической информации для оценивания места и роли России в мире по производству важнейших видов промышленной и сельскохозяйственной продукции; классифицировать страны по типам

воспроизводства населения, по занимаемым ими позициям относительно России, по уровню социально-экономического развития, по особенностям функциональной структуры их экономики с использованием различных источников географической информации; сравнивать страны по уровню социально-экономического развития; показатели, характеризующие демографическую ситуацию отдельных стран мира, роль отдельных отраслей в национальных экономиках, энергоёмкость валового внутреннего продукта (ВВП) отдельных стран мира; оценивать влияние международных миграций на демографическую и социальноэкономическую ситуацию в отдельных странах и регионах России; условия отдельных территорий стран мира и России для размещения предприятий и различных производств; роль ТНК в формировании цепочек добавленной стоимости; влияние глобализации мировой экономики на хозяйство стран разных социально-экономических типов; объяснять особенности отраслевой структуры хозяйства изученных стран; использовать знания об ареалах распространения мировых религий и их современных изменениях для формулирования выводов и заключений о различиях основных культурно-исторических регионов мира, международных экономических отношениях; представлять в различных формах (графики, таблицы, схемы, диаграммы) информацию о структуре населения, географических особенностях развития отдельных отраслей, размещении хозяйства изученных стран.

8) сформированность умений проводить географическую экспертизу разнообразных природных, социально-экономических и экологических процессов: оценивать современное состояние окружающей среды, аргументировать географические прогнозы; составлять прогноз изменения географической среды под воздействием природных факторов и деятельности человека.

9) применение географических знаний для самостоятельного оценивания уровня безопасности окружающей среды, адаптации к изменению её условий, в том числе на территории России; влияния последствий изменений в окружающей среде на различные сферы человеческой деятельности на региональном уровне: сопоставлять, оценивать и аргументировать различные точки зрения на актуальные экологические и социально-экономические проблемы стран мира и России.

10) сформированность системы знаний об основных процессах, закономерностях и проблемах взаимодействия географической среды и общества,

о географических подходах к устойчивому развитию территорий, готовность к самостоятельному поиску методов решения практико-ориентированных задач:

называть цели устойчивого развития;

приводить примеры изменений геосистем в результате природных и антропогенных воздействий; определять проблемы взаимодействия географической среды и общества в пределах различных природных комплексов Земли, на территории России;

оценивать различные подходы к решению геоэкологических проблем; интегрировать и использовать географические знания и сведения из источников географической информации для составления географических прогнозов изменения геосистем под влиянием природных и антропогенных факторов, положительных и отрицательных эффектов изменения климата на территории России, для решения проблем, имеющих географические аспекты, и для решения учебных и (или) практико-ориентированных задач.

11) понимание роли и места комплекса географических наук в системе научных дисциплин и в решении современных научных и практических задач: определять аспекты глобальных проблем на региональном и локальном уровнях, которые могут быть решены средствами географических наук; оценивать возможности и роль географии в решении проблем на примере отдельных стран и регионов мира.

12) освоение и применение системы знаний для вычленения и оценивания географических факторов, определяющих сущность и динамику важнейших природных, социально-экономических объектов, процессов, явлений: описывать положение и взаиморасположение географических регионов и стран в географическом пространстве, ареалы распространения основных религий на территории стран и регионов мира, особенности отраслевой и территориальной структуры хозяйства отдельных стран мира и России, природно-ресурсного потенциала, населения и хозяйства изученных стран; называть страны-лидеры в изучаемых регионах по численности населения, по производству основных видов промышленной и сельскохозяйственной продукции, состав важнейших отраслевых и региональных интеграционных группировок;

классифицировать различные природные и социально-экономические объекты и явления по заданным критериям;

выделять и оценивать географическую информацию, представленную в различных источниках, необходимую для подтверждения тех или иных тезисов; определять географические факторы, влияющие на сущность и динамику важнейших природных, социально-экономических объектов, процессов и явлений на территории отдельных стран и регионов мира;

сравнивать структуру экономики стран с различным уровнем социальноэкономического развития в регионах мира, географические аспекты и тенденции развития социально-экономических и геоэкологических объектов, процессов и явлений; объяснять распространение географических объектов, процессов и явлений: географические особенности территориальной структуры хозяйства отдельных стран и регионов мира;

причины этноконфессиональных конфликтов, особенности демографической ситуации в отдельных странах и регионах мира;

различия в темпах и уровне урбанизации в странах изучаемых регионов; различия в уровне и качестве жизни населения в отдельных регионах и странах мира;

направления международных миграций; особенности демографической политики в изученных странах и в России; особенности размещения населения отдельных стран; международную хозяйственную специализацию изученных стран;

оценивать географические факторы, определяющие международную специализацию стран; оценивать природно-ресурсный капитал как фактор, влияющий на развитие отдельных отраслей промышленности и сельского хозяйства, международные миграции как фактор, влияющий на демографическую и социально-экономическую ситуацию в отдельных странах, с использованием различных источников географической информации.

13) сформированность комплекса знаний о целостности географического пространства как иерархии взаимосвязанных природно-общественных территориальных систем: использовать географические знания о хозяйстве и населении мира и России, об особенностях взаимодействия природы и общества для решения учебных и (или) практико-ориентированных задач в контексте реальной жизни, в том числе для установления взаимосвязей между особенностями географического положения и особенностями природы, населения и хозяйства отдельных стран;

выделения факторов, определяющих географическое проявление глобальных проблем человечества на региональном и локальном уровнях;

составления сравнительных географических характеристик регионов и стран мира;

классификации стран по заданным основаниям;

характеристики тенденций развития основных отраслей мирового хозяйства и изменения его отраслевой и территориальной структуры в странах мира; объяснения международной хозяйственной специализации изученных стран; места России в международном географическом разделении труда; особенностей проявления глобальных проблем на региональном уровне, в отдельных изученных странах; взаимосвязанности глобальных проблем человечества.

14) владение географической терминологией и системой географических понятий:

применять географические понятия: суммарный коэффициент рождаемости, расширенное и суженное воспроизводство населения, старение населения, состав населения, структура населения, экономически активное население, индекс человеческого развития (ИЧР), народ, этнос, плотность населения, миграции населения, расселение населения, демографическая политика, субурбанизация, ложная урбанизация, мегалополисы, глобальные города, развитые и развивающиеся, новые индустриальные, нефтедобывающие страны, ресурсообеспеченность, международная хозяйственная специализация, международное географическое разделение труда, отраслевая и территориальная структура мирового хозяйства, транснациональные корпорации (ТНК), транспортная система, информационная инфраструктура, цепочки добавленной стоимости, глобализация и деглобализация мировой экономики, энергетический переход – для решения учебных и (или) практико-ориентированных задач.

15) владение навыками познавательной, учебно-исследовательской и проектной деятельности, сформированность умений проводить учебные исследования, в том числе с использованием моделирования и проектирования как метода познания природных, социально-экономических и геоэкологических явлений и процессов: самостоятельно выбирать тему;

определять проблему, цели и задачи наблюдения или исследования; формулировать гипотезу;

составлять план наблюдения или исследования; определять инструментарий (в том числе инструменты геоинформационной системы) для сбора материалов и обработки результатов наблюдения или исследования.

16) сформированность навыков картографической интерпретации природных, социально-экономических и экологических характеристик различных территорий и акваторий:

представлять информацию о численности, составе и структуре населения, об отраслевой структуре и размещении хозяйства отдельных стран, регионов мира, о распространении различных стихийных бедствий, о последствиях глобального изменения климата, опустынивания территории в виде карт, картограмм, картодиаграмм.

17) готовность и способность к самостоятельной информационно-познавательной деятельности;

владение навыками получения необходимой информации из различных источников и ориентирования в них, критической оценки и интерпретации информации, получаемой из различных источников; работы с

геоинформационными системами: определять и сравнивать по разным источникам информации географические аспекты и тенденции развития природных, социально-экономических и геоэкологических объектов, процессов и явлений;

анализировать и интерпретировать полученные данные, критически их оценивать, формулировать выводы;

использовать геоинформационные системы как источник географической информации, необходимой для изучения особенностей природы, населения и хозяйства, взаимосвязей между ними и особенностей проявления и путей решения глобальных проблем человечества на региональном и локальном уровнях, в том числе определять показатели общего уровня развития хозяйства и важнейших отраслей хозяйства в

отдельных странах, географические факторы международной хозяйственной специализации отдельных стран и регионов мира с использованием различных источников географической информации, ведущих поставщиков и потребителей в странах и регионах мира основных видов промышленной и сельскохозяйственной продукции и услуг на мировом рынке;

основные международные магистрали и транспортные узлы, направления международных туристических маршрутов на территории стран и регионов мира; классифицировать страны по типам воспроизводства населения, по уровню социально-экономического развития, по особенностям функциональной структуры их экономики с использованием различных источников географической информации; сравнивать страны по уровню социально-экономического развития, показатели, характеризующие демографическую ситуацию отдельных стран мира, роль отдельных отраслей в национальных экономиках, энергоёмкость ВВП отдельных стран мира;

оценивать влияние международных миграций на демографическую и социальноэкономическую ситуацию в отдельных странах и регионах России, условия отдельных территорий стран мира и России для размещения предприятий и различных производств, роль ТНК в формировании цепочек добавленной стоимости, влияние глобализации мировой экономики на хозяйство стран разных социально-экономических типов; объяснять особенности отраслевой структуры хозяйства изученных стран; использовать знания об ареалах распространения мировых религий и их современных изменениях для формулирования выводов и заключений о различиях основных культурно-исторических регионов мира, международных экономических отношениях;

представлять в различных формах (графики, таблицы, схемы, диаграммы) информацию о структуре населения, географических особенностях развития отдельных отраслей, размещении хозяйства изученных стран.

18) сформированность умений проводить географическую экспертизу разнообразных природных, социально-экономических и экологических процессов: оценивать современное состояние окружающей среды в странах и регионах мира, научность аргументации географических прогнозов;

составлять прогноз изменения географической среды в отдельных странах и регионах мира под воздействием природных факторов и

деятельности человека, в том числе оценивать влияние урбанизации на окружающую среду;

социально-экономические и экологические последствия урбанизации в странах различных социально-экономических типов;

использовать знания о конкурентных преимуществах отдельных национальных экономик стран мира и России для поиска путей решения проблем развития их хозяйства, об особенностях природно-ресурсного капитала, населения и хозяйства отдельных субрегионов и стран мира, о глобальных проблемах человечества для формирования собственного мнения по актуальным экологическим и социальноэкономическим проблемам мира и России.

19) применение географических знаний для самостоятельного оценивания уровня безопасности окружающей среды, адаптации к изменению её условий: прогнозировать влияние последствий изменений в окружающей среде на различные сферы человеческой деятельности на региональном уровне; сопоставлять, оценивать и аргументировать различные точки зрения на актуальные экологические и социально-экономические проблемы мира и России.

20) сформированность системы знаний об основных процессах, закономерностях и проблемах взаимодействия географической среды и общества, о географических подходах к устойчивому развитию территорий, готовность к самостоятельному поиску методов решения практико- ориентированных задач: определять проблемы взаимодействия географической среды и общества в различных регионах и странах мира; интегрировать и использовать географические знания и сведения из источников географической информации для решения практико-ориентированных задач; решать проблемы, имеющие географические аспекты, в том числе для оценки географических факторов, определяющих остроту глобальных проблем человечества, различных подходов к решению глобальных проблем человечества;

объяснять современную демографическую ситуацию в разных регионах и странах мира, географические особенности проявления проблем взаимодействия

географической среды и общества; составлять географические прогнозы изменений в окружающей среде под влиянием хозяйственной деятельности человека, изменения возрастной структуры населения отдельных стран, изменения численности населения и рабочей силы отдельных стран; изменения демографической ситуации в странах, находящихся на разных этапах демографического перехода.

Освоение учебной дисциплины «География» способствует формированию общих компетенций:

ОК 01. Выбирать способы решения задач профессиональной деятельности применительно к различным контекстам;

ОК 02. Использовать современные средства поиска, анализа и интерпретации информации и информационные технологии для выполнения задач профессиональной деятельности;

ОК 03. Планировать и реализовывать собственное профессиональное и личностное развитие, предпринимательскую деятельность в профессиональной сфере, использовать знания по правовой и финансовой грамотности в различных жизненных ситуациях;

В целях подготовки обучающихся к будущей профессиональной деятельности при изучении учебной дисциплины «География» закладывается основа для формирования ПК в рамках реализации ООП СПО по специальности - 40.02.04 - «Юриспруденция»

Коды ПК Наименование ПК (в соответствии с ФГОС СПО по специальности 40.02.04 - «Юриспруденция»)

ПК 3.1. Информировать на приеме и консультировании субъектов права по вопросам социального обеспечения и социальной защиты.

ПК 3.2. Осуществлять формирование и рассмотрение пакета документов для установления и выплаты пенсий и иных социальных выплат и предоставления услуг государственного социального обеспечения, включая выдачу документов по указанным выплатам и услугам.

ПК 3.3. Осуществлять подготовку проектов решений об установлении (отказе в установлении) пенсий и иных социальных выплат и предоставлении услуг государственного социального обеспечения, используя информационно коммуникационные технологии.

ПК 3.4. Осуществлять формирование и ведение баз данных об обращениях в территориальный орган Фонда пенсионного и социального страхования Российской Федерации, в организацию социальной защиты населения

5. СОДЕРЖАНИЕ УЧЕБНОЙ ДИСЦИПЛИНЫ «ГЕОГРАФИЯ»

При реализации содержания общеобразовательной учебной дисциплины «География» в пределах освоения ОПОП СПО на базе основного общего образования с получением среднего общего образования (ППССЗ) максимальная учебная нагрузка обучающихся составляет:

Форма обучения – очная

Вид учебной работы	Объем часов
Максимальная учебная нагрузка (всего)	108
Обязательная аудиторная нагрузка (всего) в том числе:	108
Теоретическое обучение	-
Практические занятия	108
Самостоятельная работа обучающегося (всего)	2
Консультация	-
Промежуточная аттестация в форме	д/зачета 4

Форма обучения – заочная

Вид учебной работы	Объем часов
Максимальная учебная нагрузка (всего)	108
Обязательная аудиторная нагрузка (всего) в том числе:	8
Теоретическое обучение	-
Практические занятия	-
Самостоятельная работа обучающегося (всего)	100

Консультация	-
Промежуточная аттестация в форме	д/зачета 4

Содержания учебного материала

1 География как наука

1.1 Традиционные и новые методы в географии. Географические прогнозы. Традиционные и новые методы исследований в географических науках, их использование в разных сферах человеческой деятельности. Современные направления географических исследований. Источники географической информации, географическая информационная система (ГИС).

Географические прогнозы как результат географических исследований 1.2 Географическая культура. Элементы географической культуры: географическая картина мира, географическое мышление, язык географии. Их значимость для представителей разных профессий

2 Природопользование и геоэкология

2.1 Географическая среда. Географическая среда как геосистема; факторы, ее формирующие и изменяющие. Адаптация человека к различным природным условиям территорий, ее изменение во времени. Географическая и окружающая среда. Естественный и антропогенный ландшафты. Проблема сохранения ландшафтного и культурного разнообразия на Земле

2.2 Проблемы взаимодействия человека и природы. Опасные природные явления, климатические изменения, повышение уровня Мирового океана, загрязнение окружающей среды "Климатические беженцы"

2.3 Стратегия устойчивого развития Цели устойчивого развития и роль географических наук в их достижении. Особо охраняемые природные территории как один из объектов целей устойчивого развития. Объекты Всемирного природного и культурного наследия

2.4 Природные ресурсы и их виды. Особенности размещения природных ресурсов мира. Природно-ресурсный капитал регионов, крупных стран, в том числе России

2.5 Ресурсообеспеченность. Истощение природных ресурсов. Обеспеченность стран стратегическими ресурсами: нефтью, газом, ураном, рудными и другими полезными ископаемыми. Земельные ресурсы. Обеспеченность человечества пресной водой. Гидроэнергоресурсы Земли, перспективы их использования. География лесных ресурсов, лесной фонд мира. Обезлесение - его причины и распространение. Роль природных ресурсов Мирового океана (энергетических, биологических, минеральных)

в жизни человечества и перспективы их использования. Агроклиматические ресурсы. Рекреационные ресурсы **3 Современная политическая карта**

3.1 Политическая география и геополитика. Политическая карта мира и изменения, на ней происходящие. Новая многополярная модель политического мироустройства, очаги геополитических конфликтов. Политико-географическое положение. Специфика России как евразийского и приарктического государства

3.2 Классификации и типология стран мира. Основные типы стран: критерии их выделения. Формы правления государства и государственного устройства. Формы правления государств мира, унитарное и федеративное устройство

4 Население мира

4.1 Численность населения мира и динамика ее изменения. Воспроизводство населения, его типы и особенности в странах с различным уровнем социально-экономического развития (демографический взрыв, демографический кризис, старение населения). Демографическая политика и ее направления в странах различных типов воспроизводства населения.

Теория демографического перехода

4.2 Состав и структура населения. Возрастной и половой состав населения мира. Структура занятости населения в странах с различным уровнем социально-экономического развития

4.3 Этнический состав населения. Крупные народы, языковые семьи и группы, особенности их размещения. Религиозный состав населения. Мировые и национальные религии, главные районы распространения. Население мира и глобализация. География культуры в системе географических наук. Современные цивилизации, географические рубежи цивилизации Запада и цивилизации Востока

4.4 Размещение населения. Географические особенности размещения населения и факторы, его определяющие. Плотность населения, ареалы высокой и низкой плотности населения

4.5 Миграции населения: причины, основные типы и направления

4.6 Расселение населения: типы и формы. Понятие об урбанизации, ее особенности в странах различных социально-экономических типов. Городские агломерации и мегалополисы мира

4.7 Качество жизни населения как совокупность экономических, социальных, культурных, экологических условий жизни людей. Показатели, характеризующие качество жизни населения. Индекс человеческого развития как интегральный показатель сравнения качества жизни населения различных стран и регионов мира

5 Мировое хозяйство

5.1 Мировое хозяйство: состав. Основные этапы развития мирового хозяйства. Факторы размещения производства и их влияние на

современное развитие мирового хозяйства. Отраслевая, территориальная и функциональная структура мирового хозяйства

5.2 Международное географическое разделение труда. Отрасли международной специализации. Условия формирования международной специализации стран и роль географических факторов в ее формировании. Аграрные, индустриальные и постиндустриальные страны. Роль и место России в международном географическом разделении труда

5.3 Международная экономическая интеграция. Крупнейшие международные отраслевые и региональные интеграционные группировки. Глобализация мировой экономики и ее влияние на хозяйство стран разных социально-экономических типов. Транснациональные корпорации (ТНК) и их роль в современной экономике

5.4 Топливо-энергетический комплекс мира: основные этапы развития, "энергопереход". География отраслей топливной промышленности. Страны - лидеры по запасам и добыче нефти, природного газа и угля. Крупнейшие страны - экспортеры и импортеры нефти, природного газа и угля. Организация стран - экспортеров нефти. Современные тенденции развития отрасли, изменяющие ее географию, "сланцевая революция", "водородная" энергетика, "зеленая энергетика". Мировая электроэнергетика. Структура мирового производства электроэнергии и ее географические особенности.

Быстрый рост производства электроэнергии с использованием возобновляемых источников энергии (ВИЭ). Страны - лидеры по развитию "возобновляемой" энергетики. Воздействие на окружающую среду топливной промышленности и различных типов электростанций, включая ВИЭ. Роль России как крупнейшего поставщика топливно-энергетических и сырьевых ресурсов в мировой экономике

5.5 Металлургия мира. Географические особенности сырьевой базы черной и цветной металлургии. Ведущие страны - производители и экспортеры стали, меди и алюминия. Современные тенденции развития отрасли. Влияние металлургии на окружающую среду. Место России в мировом производстве и экспорте цветных и черных металлов. Химическая промышленность и лесопромышленный комплекс мира. Ведущие страны производители и экспортеры продукции

5.6 Машиностроительный комплекс мира. Ведущие страны - производители и экспортеры продукции автомобилестроения, авиастроения и микроэлектроники

5.7 Сельское хозяйство мира. Географические различия в обеспеченности земельными ресурсами. Земельный фонд мира, его структура. Современные тенденции развития отрасли. Органическое сельское хозяйство. Растениеводство. География производства основных

продовольственных культур. Ведущие экспортеры и импортеры. Роль России как одного из главных экспортеров зерновых культур. Животноводство. Ведущие экспортеры и импортеры продукции животноводства. Рыболовство и аквакультура: географические особенности. Влияние сельского хозяйства и отдельных его отраслей на окружающую среду

- 5.8 Сфера нематериального производства. Мировой транспорт. Роль разных видов транспорта в современном мире. Основные международные магистрали и транспортные узлы. Мировая система научноисследовательских и опытно-конструкторских работ (НИОКР). Международные экономические отношения: основные формы и факторы, влияющие на их развитие. География международных финансовых центров.

Мировая торговля и туризм

2 семестр

1 Регионы и страны мира

1.1 Зарубежная Европа: состав (субрегионы: Западная Европа, Северная Европа, Южная Европа, Восточная Европа), общая экономикогеографическая характеристика. Общие черты и особенности природноресурсного капитала, населения и хозяйства стран субрегионов. Геополитические проблемы региона

1.2 Зарубежная Азия: состав (субрегионы: Юго-Западная Азия, Центральная Азия, Восточная Азия, Южная Азия, Юго-Восточная Азия), общая экономико-географическая характеристика. Общие черты и особенности природно-ресурсного капитала, населения и хозяйства субрегионов. Особенности экономико-географического положения, природно-ресурсного капитала, населения, хозяйства стран зарубежной Азии, современные проблемы

1.3 Америка: состав (субрегионы: США и Канада, Латинская Америка), общая экономико-географическая характеристика. Особенности природноресурсного капитала, населения и хозяйства субрегионов. Особенности экономико-географического положения природно-ресурсного капитала, населения, хозяйства стран Америки, современные проблемы

1.4 Африка: состав (субрегионы: Северная Африка, Западная Африка, Центральная Африка, Восточная Африка, Южная Африка). Общая экономико-географическая характеристика. Особенности природноресурсного капитала, населения и хозяйства субрегионов. Экономические и социальные проблемы региона. Особенности экономико-географического положения, природно-ресурсного капитала, населения, хозяйства стран Африки

1.5 Австралия и Океания: особенности географического положения. Австралийский Союз: главные факторы размещения населения и развития

хозяйства. Экономико-географическое положение, природно-ресурсный капитал. Отрасли международной специализации. Географическая и товарная структура экспорта. Океания: особенности природных ресурсов, населения и хозяйства. Место в международном географическом разделении труда

1.6 Россия на геополитической, геоэкономической и геодемографической карте мира. Роль и место России в мировой политике, экономике, человеческом потенциале. Особенности интеграции России в мировое сообщество. Географические аспекты решения внешнеэкономических и внешнеполитических задач развития экономики России

2 Глобальные проблемы человечества

2.1 Геополитические проблемы: проблема сохранения мира на планете и причины роста глобальной и региональной нестабильности. Проблема разрыва в уровне социально-экономического развития между развитыми и развивающимися странами и причина ее возникновения

2.2 Геоэкология - фокус глобальных проблем человечества. Глобальные экологические проблемы как проблемы, связанные с усилением воздействия человека на природу и влиянием природы на жизнь человека и его хозяйственную деятельность. Проблема глобальных климатических изменений, проблема стихийных природных бедствий, глобальные сырьевая и энергетическая проблемы, проблема дефицита водных ресурсов и ухудшения их качества, проблемы опустынивания и деградации земель и почв, проблема сохранения биоразнообразия. Проблема загрязнения Мирового океана и освоения его ресурсов

2.3 Глобальные проблемы народонаселения: демографическая, продовольственная, роста городов, здоровья и долголетия человека

2.4 Взаимосвязь глобальных геополитических, экологических проблем и проблем народонаселения. Возможные пути решения глобальных проблем. Необходимость переоценки человечеством и отдельными странами некоторых ранее устоявшихся экономических, политических, идеологических и культурных ориентиров. Роль России в решении глобальных проблем

6. ТЕМАТИЧЕСКОЕ ПЛАНИРОВАНИЕ

При реализации содержания общеобразовательной учебной дисциплины «География» на углубленном уровне в пределах освоения ОПОП СПО на базе основного общего образования с получением среднего общего образования учебная нагрузка студентов составляет 108 ч., в 1 семестре – 52 ч. практических занятий, во 2 семестре – 56 ч.: 50 ч. практических занятий, 2 ч. самостоятельная работа, 4 ч. на промежуточную аттестацию (зачет с оценкой)

1 семестр

№ п/п	Наименование разделов и тем программы	Количество часов			Электронные (цифровые) образовательные ресурсы	Формы и методы контроля и оценка результата обучения
		Все го	К/р	Пр.		
Раздел 1. География как наука.						
1.1	Традиционные и новые методы в географии. Географические прогнозы. Географическая культура.	2		2	https://profspo.ru/ https://resh.edu.ru/	Контрольные вопросы Реферат Тестирование
Итого по разделу:		2		2		
Раздел 2. Природопользование и геоэкология						
2.1	Географическая среда. Естественный и антропогенные ландшафты.	4		4	https://profspo.ru/ https://resh.edu.ru/	Контрольные вопросы Реферат Тестирование
2.2	Проблема взаимодействия природы и человека.	4		4	https://profspo.ru/ https://resh.edu.ru/	Контрольные вопросы Реферат Тестирование

2.3	Природные ресурсы и их виды.	4	1	3	https://profspo.ru/ https://resh.edu.ru/	Контрольные вопросы Реферат Тестирование Контрольная работа
-----	------------------------------	---	---	---	--	---

Итого по разделу:	12	1	11		
-------------------	----	---	----	--	--

Раздел 3. Современная политическая карта.

3.1	Политическая география и геополитика. Классификация и типология стран мира.	4		4	https://profspo.ru/ https://resh.edu.ru/	Контрольные вопросы Реферат Тестирование Контрольная работа
-----	--	---	--	---	--	---

	Итого по разделу	4		4		
--	------------------	---	--	---	--	--

Раздел 4. Население мира

4.1	Численность и воспроизводство населения. Состав и структура населения.	6		6	https://profspo.ru/ https://resh.edu.ru/	Контрольные вопросы Реферат Тестирование
-----	---	---	--	---	--	--

4.2	Расселение населения. Качество жизни населения.	6	1	5	https://profspo.ru/ https://resh.edu.ru/	Контрольные вопросы Реферат Тестирование
-----	--	---	---	---	--	--

	Итого по разделу	12	1	11		
--	------------------	----	---	----	--	--

Раздел 5. Мировое хозяйство.

5.1	Мировое хозяйство: определение и состав. Международное географическое разделение труда (МГРТ).	4		4	https://profspo.ru/ https://resh.edu.ru/	Контрольные вопросы Реферат Тестирование
5.2	Международная экономическая интеграция (МЭИ).	4		4	https://profspo.ru/ https://resh.edu.ru/	Контрольные вопросы Реферат Тестирование
5.3	География главных отраслей мирового хозяйства. Промышленность мира.	14	2	12	https://profspo.ru/ https://resh.edu.ru/	
	Итого по разделу	22	2	21		
	Итого за семестр:	52	4	48		

2 семестр

№ п/п	Наименование разделов и тем программы	Количество часов				Электронные (цифровые) образовательные ресурсы	Формы и методы контроля и оценка результата обучения
		Всего	СР	К/р	Пр.		
Раздел 1. Регионы и страны мира.							
1.1	Регионы мира. Зарубежная Европа	4			4	https://profspo.ru/ https://resh.edu.ru/	Контрольные вопросы Реферат Тестирование
1.2	Зарубежная Азия	4			4	https://profspo.ru/ https://resh.edu.ru/	Контрольные вопросы Реферат Тестирование
1.3	Америка	4			4	https://profspo.ru/ https://resh.edu.ru/	Контрольные вопросы Реферат Тестирование
1.4	Африка Австралия и Океания	4			4	https://profspo.ru/ https://resh.edu.ru/	Контрольные вопросы Реферат Тестирование
1.5	Россия на геополитической, геоэкономической и геодемографической карте мира	6		2	4	https://profspo.ru/ https://resh.edu.ru/	Контрольные вопросы Реферат Тестирование

						u/	
Итого по разделу:		22		2	20		
Раздел 2. Глобальные проблемы человечества							

30

2.1	Глобальные проблемы человечества	6			6	https://profspo.ru/ https://resh.edu.ru/	Контрольные вопросы Реферат Тестирование
2.2	Геополитические проблемы	6			6	https://profspo.ru/ https://resh.edu.ru/	Контрольные вопросы Реферат Тестирование
2.3	Геоэкология	6			6	https://profspo.ru/ https://resh.edu.ru/	Контрольные вопросы Реферат Тестирование
2.4	Глобальные проблемы народонаселения	4			4	https://profspo.ru/ https://resh.edu.ru/	Контрольные вопросы Реферат Тестирование
2.5	Взаимосвязь глобальных геополитических, экологических проблем и проблем народонаселения.	8	2	2	4		

Итого по разделу:	30	2	2+26		
Итого за семестр:	52	2	50(4 46)		
Промежуточная аттестация (зачет с оценкой)	4				
Итого по программе:	108				

31

Форма обучения: заочное

№ п/п	Наименование разделов и тем программы	Количество часов			Электронные (цифровые) образовательные ресурсы	Формы и методы контроля и оценка результата обучения
		Лек	С/р	Пр.		
Раздел 1. География как наука.						
1.1	Традиционные и новые методы в географии. Географические прогнозы. Географическая культура.		8	2	https://profspo.ru/ https://resh.edu.ru/	Контрольные вопросы Реферат Тестирование
Раздел 2. Природопользование и геоэкология						
2.1	Географическая среда. Естественный и антропогенные ландшафты.		8	2	https://profspo.ru/ https://resh.edu.ru/	Контрольные вопросы Реферат Тестирование
2.2	Проблема взаимодействия природы и человека.		12		https://profspo.ru/ https://resh.edu.ru/	Контрольные вопросы Реферат Тестирование

2.3	Природные ресурсы и их виды.		12		https://profspo.ru/ https://resh.edu.ru/	Контрольные вопросы Реферат Тестирование Контрольная работа
Раздел 1. Регионы и страны мира.						
1.1	Регионы мира. Зарубежная Европа		20	4	https://profspo.ru/ https://resh.edu.ru/	Контрольные вопросы Реферат Тестирование
1.2	Зарубежная Азия		20		https://profspo.ru/ https://resh.edu.ru/	Контрольные вопросы Реферат Тестирование
1.3	Америка		6		https://profspo.ru/ https://resh.edu.ru/	Контрольные вопросы Реферат Тестирование
1.4	Африка Австралия и Океания		6		https://profspo.ru/ https://resh.edu.ru/	Контрольные вопросы Реферат Тестирование
1.5	Россия на геополитической, геоэкономической и геодемографической карте мира		8		https://profspo.ru/ https://resh.edu.ru/	Контрольные вопросы Реферат Тестирование
Всего			100	8		

--

7. УЧЕБНО-МЕТОДИЧЕСКОЕ И МАТЕРИАЛЬНО- ТЕХНИЧЕСКОЕ ОБЕСПЕЧЕНИЕ ПРОГРАММЫ УЧЕБНОЙ ДИСЦИПЛИНЫ

7.1 УЧЕБНО-МЕТОДИЧЕСКОЕ ОБЕСПЕЧЕНИЕ

Обязательная литература:

1. География, 10 класс/ Холина В.Н., Общество с ограниченной ответственностью «ДРОФА»; Акционерное общество «Издательство «Просвещение» -URL: <https://profspo.ru/books/132221>

2. География, 11 класс/ Холина В.Н., Общество с ограниченной ответственностью «ДРОФА»; Акционерное общество «Издательство «Просвещение» -URL: <https://profspo.ru/reader/book/132227> **Интернет-**

ресурсы:







1. Российская электронная школа <https://resh.edu.ru/>

2. Электронный ресурс [PROFoобразование](https://profspo.ru/) <https://profspo.ru/>

7.2 МАТЕРИАЛЬНО-ТЕХНИЧЕСКОЕ ОБЕСПЕЧЕНИЕ

Реализация программы общеобразовательной учебной дисциплины «География» осуществляется в учебном кабинете математических и естественнонаучных дисциплин в котором есть возможность проводить занятия, групповые и индивидуальные консультации, текущий контроль и промежуточную аттестацию как в традиционной форме, так и с использованием интерактивных технологий и различных образовательных методик.

Перечень оборудования и объектов для проведения занятий:

- Стол для преподавателя – 1 шт.;
- Стул для преподавателя – 1 шт.;  Столы для студентов – 16 шт.;  Стулья студентов – 32 шт.
- Доска классная – 1 шт.;  Вешалки – 2 шт.;  Стенды – 5 шт.
- Карты - 4 шт.
- Шкаф для книг – 1 шт.;
- Компьютер или ноутбук- 1 шт.; 
Мультимедийный проектор – 1 шт.;  Экран – 1 шт.

Имеются также учебные аудитории для самостоятельной работы, кабинеты для проведения практических занятий, оснащенные оборудованием

техническими средствами обучения и материалами, учитывающими требования ФГОС СОО и ФГОС СПО.

Помещения кабинетов удовлетворяют требованиям Санитарноэпидемиологических правил и нормативов (СанПиН 2.4.2 № 178-02) и оснащено оборудованием, в том числе специализированной учебной мебелью и средствами обучения, достаточными для выполнения требований к уровню подготовки обучающихся.

При проведении занятий используется электронный ресурс цифровой образовательной среды «PROFобразование» и электронные образовательные ресурсы Научной библиотеки ДГУ.

Доступ к контенту и сервисам на электронном ресурсе цифровой образовательной среды СПО PROFобразование предоставляется в соответствии с условиями подписки ДГУ через личный кабинет.

Дисциплина реализуется в традиционном формате, с использованием интерактивных форм проведения учебных занятий, в синхронном и асинхронном режиме на образовательной платформе СПО PROFобразование <https://profspo.ru/>.